

EXPUNERE DE MOTIVE

Propunerea legislativă vizează înființarea comunei Sâmpetru German, jud. Arad, prin desprinderea de comuna Secusigiu. În componența comunei nou înființate va intra satul Sâmpetru German, cu o populație de aproximativ 1.500 locuitori și un potențial economic care să asigure echilibrul bugetar. În plus, înființarea noii comune ar facilita accesul locuitorilor la instituțiile administrației publice locale – și nu numai – deoarece distanța se reduce simțitor.

Înființarea comunei Sâmpetru German a fost decisă de membrii comunității prin referendum și de către consilierii locali.

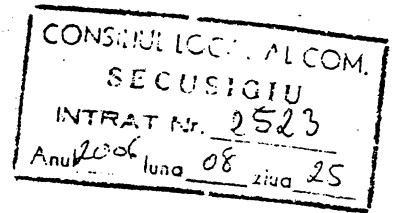
Localitatea reședință de comună dispune de toate clădirile necesare pentru înființarea sediilor primăriei, școlii și grădiniței, dispensarului uman și farmaciei, postului de poliție și haltei/stației CFR. Totodată, există posibilitatea înființării unei linii de transport auto local pentru locuitorii comunei Sâmpetru German.

În temeiul celor prezentate mai sus, vă supunem spre aprobare prezenta propunere legislativă privind înființarea comunei Sâmpetru German, jud. Arad.

Inițiator:

Deputat Mircea Giurgiu - independent





Domnule Primar,

Subsemnatii, consilieri locali din localitatea Sampetru-German propunem intrunirea Consiliului local al Comunei Secusigiu in sedinta extraordinara in data de 31.08.2006 pentru

PROIECT DE HOTARÎRE

Conform art. 40, al 2 din Legea 215/2001 cu urmatoarea ordine de zi.

1. Informare privind stadiul actelor depuse si doveditoare in urma Referendumului organizat in data de 11.12.2005 privind desprinderea Loc. Sampetru-German din cadrul Comunei Secusigiu.

Solicitam aceasta sedinta la cererea cetatenilor din loc. Sampetru-German pentru a putea informa cetatenii localitatii despre stadiul de lucru al actelor doveditoare, care au fost trimise Prefecturii Jud. Arad, deoarece detinem informatii din diferite surse ca nu au fost trimise toate actele necesare spre validare de catre Guvernul Romaniei si Parlament.

2. Discutii

Consilieri :

- Banatan Stefan *Banatan*
- Tomesc Ioan *Tomesc*
- Dobanda Dimitrie *Dobanda*
- Morosan Simion Rem *Morosan*
- Gaga Vasile *Gaga*

Domnule Primar,

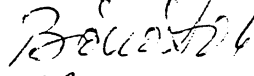




Subsemnatii, consilieri in Consiliul Local al com. Secusigiu, reprezentand localitatea Sâmpetru German, am solicitat intrunirea Consiliului Local in sedinta extraordinara la data de 31.08.2006, conform Art. 40; al. 2 din Legea 215/2001

Solicitarea si Proiectul de hotarare cu ordinea de zi, a fost inregistrata in termen legal, cu Nr. 2523 din 25.08.2006

Vă rugăm să ne răspundeti în scris și să arătați motivele pentru care nu a fost convocat Consiliul Local în sedință extraordinară

Anexăm copia Propunerii de hotarare

Consilieri:

1. BĂNĂȚAN ȘTEFAN - 
2. TOMĂȘC IOAN - 
3. DOBÂNDĂ DIMITRIE - 
4. MOROȘAN SIMION - RĂM - 
5. GAGA VASILE - 

Către Consiliul Local și
Primăria com. SECUSIGIU

Sâmpetru German,
14.09.2006

Fișa privind înființarea unei comune noi

Județul ARAD

Vizat,

Prefect

Președintele
Consiliului JudețeanFIȘA

Comunei SÂMPETRU GERMAN propusă pentru înființare

A. Alcătuită din:

1. Satul – reședință al comunei propuse SÂMPETRU GERMAN preluat de la comuna SECUSIGIU
2. Satul.....,preluat de la comuna/orașul.....
3. Satul.....,preluat de la comuna/orașul.....

B. Îndeplinirea condițiilor necesare pentru înființarea de comune noi, prevăzute prin Anexa nr. IV, punctul 4.0., LA Legea nr.351/2001:

a) Condițiile prevăzute de
Legea nr.351/2001

1. Populația minimă=1500 locuitori
2. Potențial economic care să asigure echilibrul bugetar al comunei.
3. Legături pe drumuri sau pe cale ferată între satul reședință de comună și celelalte sate componente.
4. Reducerea distanței dintre satul reședință de comună și celelalte sate componente

b) Gradul de îndeplinire a
condițiilor de către comuna
propusă

..... 2104

Venituri ... 119410 lei Roay

Cheltuieli .. 829410 lei Roay

Drumuri Km

Căi ferate Km

Drumuri 12 Km

Căi ferate 11 Km

5. Spații construite pentru instituții și dotări An constr. S.U. Stare

- primărie	1890	496 m.p.	REA
- școală primară ,gimnazială ,	1899, 1893 - 2005	} 1418 m.p.	BUNĂ
+ grădiniță	1932		
- dispensar uman	1942	186 m.p.	BUNĂ
- post de poliție	ÎN CAZUL PRIMĂRIEI		
- stație/haltă CF sau stație	1956	182 m.p.	BUNĂ
- transport auto	2002	12 m.p.	BUNĂ

C. Îndeplinirea condițiilor prevăzute la lit. B. și de către comuna care rămâne după desprinderea comunei propuse.

a) Condițiile prevăzute de Legea nr. 351/2001

- 1) Populația minimă=1500 locuitori
- 2) Potențial economic care să asigure echilibrul bugetar al comunei
- 3) Legături pe drumuri sau pe cale ferată între satul reședință de comună și celelalte sate componente.
- 4) Reducerea distanței dintre satul reședință de comună și celelalte sate componente

b) Gradul de îndeplinire a condițiilor de către comuna propusă

Venituri...	229410	NEU DON
Cheltuieli...	229410	NEU DON
Drumuri.....	9	
Căi ferate.....	7	
Drumuri.....	12	
Căi ferate.....	11	

5) Spații construite pentru instituții și dotări


- primărie
- școală primară gimnazial
- + grădiniță
- dispensar uman, farmacie punct farmaceutic
- post de poliție
- stație/haltă Cf sau stație
- transport auto

Anul constr.	S.U.	Stare
1929	345 m.p.	BUNĂ
1920, 1961 } 1911	} 2116 m.p.	BUNĂ
1923		
1975	85 m.p.	BUNĂ
1950	78 m.p.	BUNĂ
2002	36 m.p.	BUNĂ

D. Date privind referendumul :

Referendumul local a avut loc la data de.....Din totalul de.....persoane înscrise în liste pentru referendum au participat.....persoane. Din totalul de.....voturi valabil exprimate, un număr de.....voturi au exprimat acordul pentru înființarea comunei.....).


PRIMAR,



SECRETAR,

VIZAT

Direcția teritorială de statistică



1077

2005 04 11

PROIECT DE HOTĂRÂRE
Privind organizarea unui referendum pentru înființarea
Comunei SÂMPETRU-GERMAN

Grupul de consilieri din satul Sâmpetru-German compus din:
Dobândă Dimitrie, Bănățan Ștefan, Moroșan Șimion Rem, Tomesc Ioan,
Gaga Vasile, Lupea Trandafir,







Având în vedere:

- Legea Administrației Publice Locale 215/2001. Cap. I; Sect. I art. 20; Cap. II art. 68 lit. e
- Legea Referendumului Nr. 3/2000. Cap. II; art. 13, alin. 1, 2, 3; art. 14 alin. 1, 2
- Documentația depusă la Primăria Secusigiu

Propune:

1. Organizarea în cel mai scurt termen legal a unui Referendum pentru înființarea comunei Sâmpetru-German.

Grupul de consilieri:

- Dobândă Dimitrie 
- Bănățan Ștefan 
- Moroșan Șimion Rem 
- Tomesc Ioan 
- Gaga Vasile 
- Lupea Trandafir 

Secusigiu 11.04 2005

**ROMANIA
JUDETUL ARAD
COMUNA SECUSIGIU
PRIMARIA
NR. 2568 /14.09.2005**

CATRE

DIRECTIA TERITORIALA DE STATISTICA

ARAD

**Prin prezenta va rugam a aviza datele inscrise in Fisa
intocmita in vederea aprobarii infiintarii cu statut de comuna a
satului Sanpetru German .**

Va multumim anticipat.

**PRIMAR
CISMAS DUMITRU**



**SECRETAR
STANCIU VIOARA**

A handwritten signature in black ink, appearing to read "Stanciu Vioara", written below the typed name of the secretary.

ROMANIA
JUDETUL ARAD
COMUNA SECUSIGIU
CONSILIUL LOCAL

**HOTARAREA NR. 36
din 31 octombrie 2005**

**privind stabilirea datei Referendumului local privind acordarea
statutului de comuna satului Sanpetru German, la data de 11 decembrie 2005**

Consiliul local al comunei Secusigiu, jud. Arad, intrunit in sedinta extraordinara,
In temeiul art. 120(1) si 121(1) si (2) din Constitutia Romaniei republicata in
Monitorul Oficial, partea I, nr. 767 din 31 oct. 2003

Avand in vedere :

- proiectul de hotarare privin organizarea referendumului pentru acordarea statutului de comuna satului Sanpetru German initiat de o treime din numarul consilierilor locali;
- prevederile Legii nr. 551/2003 pentru modificarea art. 14 alin. (1) din Legea nr. 3/2000 privind organizarea si desfasurarea referendumului;
- Fisa tip cuprinzand indeplinirea conditiilor prevazute de Legea nr. 351/2001 de catre satul Sanpetru German precum si de catre comuna care ramane dupa desprinderea satului propus a deveni comuna;
- Nota justificativa cuprinzand date privind istoricul, situarea geografica, profilul economiic, social, cultural etc. posibilitati de viitor;
- prevederile Legii nr. 3/2000 privind organizarea si desfasurarea referendumului ;
- votul exprimat "pentru" de catre cei 14 consilieri prezenti la sedinta din totalul de 15 consilieri in functie;
- prevederile art. 20 si art. 38(3) din Legea nr. 215/2001-Legea administratiei publice locale cu modificarile si completarile ulterioare;

In temeiul art. 46(1) din Legea nr. 215/2001-Legea administratiei publice locale cu modificarile si completarile ulterioare

HOTARASTE;


ART.1. In data de 11 decembrie 2005 in comuna Secusigiu se organizeaza referendum privind acordarea statutului de comuna satului Sanpetru German.

ART. 2. Prezenta hotarare se va face publica prin afisare la sediul Primariei comunei Secusigiu si in localitatile componente ale comunei si se va comunica;

- Prefecturii jud. Arad;
- Primarului comunei Secusigiu

PRESEDINTE DE SEDINTA
RADULESCU MARIAN

CONTASEMNEAZA
SECRETAR COMUNA
STANCIU VIOARA



2005 110 97
09 11

PROIECT DE HOTĂRÂRE
Privind organizarea unui referendum pentru înființarea
Comunei SÂMPETRU-GERMAN

Grupul de consilieri din satul Sâmpetru-German compus din:
Dobândă Dimitrie, Bănățan Ștefan, Moroșan Simion Rem, Tomesc Ioan,
Gaga Vasile, Lupea Trandafir,


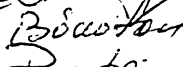




Având în vedere:

- Legea Administrației Publice Locale 215/2001 Cap. I Sect. I art. 20; Cap. IV art. 68 lit. c.
- Legea Referendumului Nr. 3/2000 Cap. III, art. 13, alin. 1, 2, 3; art. 14 alin. 1, 2
- Documentația depusă la Primăria Secusigiu

Propune:

1. Organizarea în cel mai scurt termen legal a unui Referendum pentru înființarea comunei Sâmpetru-German.

Grupul de consilieri:

- Dobândă Dimitrie 
- Bănățan Ștefan 
- Moroșan Simion Rem 
- Tomesc Ioan 
- Gaga Vasile 
- Lupea Trandafir 

Secusigiu 11.04 2005

ROMANIA
JUDETUL ARAD
COMUNA SECUSIGIU
CONSILIUL LOCAL
Nr. 1097 din 18 aprilie 2004

CATRE

D-nii consilieri : Dobinda Dimitrie
Banatan Stefan
Morosan Simion Rem
Tomesc Ioan
Gaga Vasile
Lupea Trandafir

La proiectul de hotarire initiat , inregistrat sub nr.
1097/11.04.2005 va comunicam ca documentatia este incompleta si gresit intocmita
in sensul ca :

- Anexa nr. 1 dateaza intocmita in conformitate cu Circulara
Ministerului Administratiei Publice nr. 506 IF din 17.02.2003
- Documentul justificativ la fel , si cu date incomplete.
- Lipseste proiectul de buget al viitoarei comune Sinpetru german.


In vederea remedierii deficientelor va restituim
documentatia incompleta pentru a fi refacuta , cu urmatoarele precizari :

- In anexa nr. 1 nu va mai fi facuta mentiunea - ,, la circulara din
2003 ,,si se va tine cont de corecturi
- Documentul justificativ la fel si va fi completat cu date actuale, si
semnat de intocmire,
- Se va intocmi proiectul de buget al viitoarei comune Sinpetru
German

Sunt necesare cele trei documente de mai sus in
vederea obtinerii avizului de la Directia Judeteana de Statistica Arad , dupa care
primarul va initia proiectul de hotarire asa cum prevad disp.art.14(1) din Legea nr.
3/2000 privind organizarea si desfasurarea referendumului.

SECRETAR

Stanciu Vioara



ROMANIA
JUDETUL ARAD
COMUNA SECUSIGIU
CONSILIUL LOCAL
Nr. 1097 din 18 aprilie 2004

CATRE

D-nii consilieri : Dobinda Dimitrie
Banatan Stefan
Morosan Simion Rem
Tomesc Ioan
Gaga Vasile
Lupea Trandafir

La proiectul de hotarire initiat , inregistrat sub nr.
1097/11.04.2005 va comunicam ca documentatia este incompleta si gresit intocmita
in sensul ca :

- Anexa nr. 1 dateaza intocmita in conformitate cu Circulara
Ministerului Administratiei Publice nr. 506 IF din 17.02.2003
- Documentul justificativ la fel , si cu date incomplete.
- Lipseste proiectul de buget al viitoarei comune Sinpetru german.

In vederea remedierii deficientelor va restituim
documentatia incompleta pentru a fi refacuta , cu urmatoarele precizari :

- In anexa nr. 1 nu va mai fi facuta mentiunea - ,, la circulara din
2003 ,,si se va tine cont de corecturi
- Documentul justificativ la fel si va fi completat cu date actuale, si
semnat de intocmire,
- Se va intocmi proiectul de buget al viitoarei comune Sinpetru
German

Sunt necesare cele trei documente de mai sus in
vederea obtinerii avizului de la Directia Judeteana de Statistica Arad , dupa care
primarul va initia proiectul de hotarire asa cum prevad disp.art.14(1) din Legea nr.
3/2000 privind organizarea si desfasurarea referendumului.

SECRETAR

Stanciu Vișara



ANEXA nr. 1
La circulara Ministerului
Administrație Publice
Nr. 506 IF din 17.02.2003

Fișa privind înființarea unei comune noi

Județul... ARAȘ.....

Vizat,

Prefect

Președintele
Consiliului Județean

FIȘA

Comunei SAMPETRU GERMAN propusă pentru înființare

A. Alcătuită din:

1. Satul – reședință al comunei propuse SAMPETRU GERMAN preluat de la comuna/orașul SECUSIGIU.....
2. Satul....., preluat de la comuna/orașul.....
3. Satul....., preluat de la comuna/orașul.....

B. Îndeplinirea condițiilor necesare pentru înființarea de comune noi, prevăzute prin Anexa nr. IV, punctul 4.0., LA Legea nr.351/2001:

a) Condițiile prevăzute de Legea nr.351/2001

1. Populația minimă=1500 locuitori
2. Potențial economic care să asigure echilibrul bugetar al comunei.
3. Legături pe drumuri sau pe cale ferată între satul reședință de comună și celelalte sate componente.
4. Reducerea distanței dintre satul reședință de comună și celelalte sate componente

5. Spații construite pentru instituții și dotări

b) Gradul de îndeplinire a condițiilor de către comuna propusă

2104
Venituri) 8.296.10 MIL RON
Cheltuieli) 6.191.15
Drumuri) 12 Km
Căi ferate) - Km
Drumuri) 12 Km
Căi ferate) 11 Km

5. *Spații construite de instituții
în Holov*

	AN CONSTR.	S. U.	STARE
- primărie	1890	496 M.P.	REA
- școală primară și gimnazială + GRĂBINIȚA	1899, 1932	1418 M.P.	BUNĂ
- dispensar uman	1942	186 M.P.	BUNĂ
- post de poliție	1956	182 M.P.	BUNĂ
- stație/haltă CF sau stație transport auto	2002	12 M.P.	BUNĂ

în cadrul clădirii Primăriei

C. Îndeplinirea condițiilor prevăzute la lit. B. și de către comuna care rămâne după desprinderea comunei propuse.

a) Condițiile prevăzute de Legea nr. 351/2001

- 1) Populația minimă=1500 locuitori
- 2) Potențial economic care să asigure echilibrul bugetar al comunei
- 3) Legături pe drumuri sau pe cale ferată între satul reședință de comună și celelalte sate componente.
- 4) Reducerea distanței dintre satul reședință de comună și celelalte sate componente
- 5) Spații construite pentru instituții și dotări

b) Gradul de îndeplinire a condițiilor de către comuna propusă

Venituri)
Cheltuieli)
Drumuri)	9
Căi ferate)	7
Drumuri)	12
Căi ferate)	11

- primărie
- școală primară gimnazială + GRĂBINIȚA
- dispensar uman, farmacie, punct farmaceutic

	ANUL CONSTR.	S. U.	STARE
- primărie	1929	345 M.P.	BUNĂ
- școală primară gimnazială + GRĂBINIȚA	1920, 1965, 1911	2116 M.P.	BUNĂ
- dispensar uman, farmacie, punct farmaceutic	1923	246 M.P.	BUNĂ
- post de poliție	1975	85 M.P.	BUNĂ
- stație/haltă Cf sau stație transport auto	1950	78 M.P.	BUNĂ
.....	2002	36 M.P.	BUNĂ

D. Date privind referendumul :

Referendumul local a avut loc la date de.....Din totalul de.....persoane înscrise în liste pentru referendum au

participat.....persoane. Din totalul de.....voturi valabil
exprimare, un număr de.....voturi au exprimat acordul pentru
înființarea comunei.....).

PRIMAR,

SECRETAR,

VIZAT,

Direcția teritorială de statistică

Document justificativ

Privind solicitarea de acordare a statutului de comună loc. SÂMPETRU-GERMAN, conform adresei Guvernului României Ministerul Administrației Publice nr. 506/IF din 17.02.2003

I Situatia geografică

Localitatea SÂMPETRU-GERMAN este așezată în S-V județului Arad, pe șoseaua și calea ferată Arad - Periam la o distanță de 25 Km de Arad. Se învecinează la N-E cu com. Felnac; la E. cu com. Vinga; la S-E cu com. Gelu; la S-V cu com. Secusigiu; la N. cu orașul Pecica de care o desparte râul Mureș.

II Scurt istoric

Localitatea SÂMPETRU-GERMAN a fost constituită în perioada Imperiului Habsburgic care au colonizat zone din Transilvania și Banat începând dintre anii 1337-1412. Primii emigranți în loc. SÂMPETRU-GERMAN au sosit până 1722 au fost 14 locuințe (colibe) le-au construit în suprafață mlăștinoasă. În anul 1725 sa întocmit prima hartă a localității de către GRAF MERY.

Primul primar al localității SÂMPETRU-GERMAN a fost numit cu adresa 1763/1764 de către Viena. Primul primar sa numit JOHANN CRISTIAN. În acel an au fost 34 de locuințe.

În 1776 în Sâmpetru-German erau 152 de familii

În 1752-1755 sa construit dolma la care au participat 800 de oameni pentru protecția contra-inundațiilor sub comanda Generalului LASSER DURICH cu o lățime de 32 m , înălțime de 16 m.

Primele nume din sat STOHR SEBASTIAN, IOSEF HARTMANN.

Pe teritoriul localității o fost adusă populația șvabă din Bavaria.

Populația se ocupa cu agricultura pe terenurile fertile din localitate, creșterea animalelor, meșteșugărit, comerț, iar în special după Naționalizarea din 1947 tinerii au urmat școli și s-au calificat în diverse domenii, găsindu-și locuri de muncă în afara localității, în special în municipiul Arad.

Începând cu anul 1975 a început procesul de emigrare în Germania, care s-a finalizat în 1990, în proporție de 99%. Locul populației germane a fost luat de către cetățeni din diferite zone ale țării, Bistrița, Maramureș, Moldova care au găsit locuințe și locuri de muncă și s-au integrat în localitate.

Localitatea are un nr. 676 numere de casă și o populație de 2104 locuitori.

III Profilul economic

A este preponderent agricol, localitatea dispune de:

1. 2900 ha teren arabil care este cultivat de 2 asociații agricole constituite legal, și de către proprietarii individuali.
2. 215 ha de pășune
3. ~~2000~~ capete ovine
4. ~~200~~ capete vaci
5. ~~100~~ capete cai
6. ~~1000~~ capete porci
7. 1400 ha de pădure administrate de către Ocolul Silvic Ceala prin 3 cantoane silvice + un district silvic care colaborează pentru realizarea Parcul Natural Lunca Mureșului pe o suprafață de 17500 ha între Arad-Cenad.
~~În comuna Secusigiu 3500 ha~~
~~În Sâmpetru-German 1400 ha~~
8. locuințe închiriate ~~71~~.....
9. teren din intravilan.....

B Localitatea este situată într-o zonă cu resurse petroliere și există 3 parcuri de exploatare petrolieră care au un număr de 30 sonde de extracție. Activitatea este controlată de către Societatea Națională a Petrolului (S.N.P.) schela Timișoara.

Societatea a construit de la drumul județean spre pădure 3 Km de drum betonat, 5 Km pietruit, 3 Km dale de beton. Societatea are un număr de 25 angajați. Producția de 110 t/zi se livrează prin conducte spre Pecica.

C În localitate există 11 unități S.C și A.F. care se ocupă cu comerțul din care și brutărie precum și o piață agroalimentară.

D Dispune de ~~110~~ tractoare cu utilaje agricole necesar
.....autoturisme
.....microbuze și mașini de teren
.....autocamioane

IV Spatii pentru institutii și dotări

1. Primărie+ Poliție

- Anul construirii – 1890
- Suprafața totală 496 mp

- Stare rea
2. Grădiniță:
 - Anul construirii -1932
 - Suprafață totală -220 mp
 - Stare -bună
 3. Școală primară:
 - Anul construirii -1899
 - Suprafață totală -265 mp
 - Stare satisfăcătoare
 4. Școală gimnazială:
 - Anul construirii -1983 - renovată în 2003
 - Suprafață totală -933 mp
 - Stare satisfăcătoare - BUNĂ
 5. Dispensar:
 - Anul construirii -1942
 - Suprafață totală -186 mp
 - Stare bună
 6. Haltă C.F.R.:
 - Anul construirii -1956
 - Suprafață totală -182 mp
 - Stare satisfăcătoare
 7. Stație autobuz:
 - Anul construirii -2002
 - Suprafață totală -12 mp
 - Stare bună
 8. Bază comercială de recepție și păstrare a produselor agricole
 9. Dotările fostului I.A.S. -privatizate
 10. Dotările fostului C.A.P. -privatizate
 11. Secția S.M.A. -privatizate
 12. Atelier de tâmplărie -privatizată
- V Profilul Social Cultural

1. Grădinița cu P.N. funcționează cu un număr de 80 de copii în 3 grupe conduse de către 3 educatoare calificate și din păcate o singură femeie de serviciu retribuită ½ norma.
2. Școala primară:
 - 142 elevi, în 7 clase cu 7 învățători calificați
3. Școala gimnazială:

- 154 de elevi în ~~14~~⁷ clase, cu 14 profesori, din care 12 calificați
- 4. Cămin cultural funcțional
- 5. 3 lăcașuri de cult religios:
- 6. Telefonie automatizată
- 7. Rețea proprie de alimentare cu apă în special a instituțiilor pe 1500 m
- 8. Formație activă de pompieri civili

VI Resurse financiare

1. Cota alocată din Bugetul de Stat
2. Impozite și taxe locale pe terenuri agricole, pășunat, utilaje agricole, autoturisme, activități comerciale și intravilan
3. Închirieri locuințe de stat, teren intravilan pentru grădini, concesionări de terenuri pentru construcții de locuințe în favoarea tinerilor căsătoriți conform legilor în vigoare
4. Chirii de la Schela de Producție Petrolieră - S.N.P. - T.A.

VII Perspectivă de dezvoltare

1. Până în 2008 va fi reabilitată Școala primară și grădinița prin introducerea apei curente cu sprijinul Primăriei și proiecte realizate la nivel de Comună cu ajutorul persoanelor angajate și abilitate.
2. Participare la Proiectul SAPARD de reabilitare a drumurilor, apă curentă, canalizare
3. Pădurea este riverană cu Râul Mureș, localitatea este cuprinsă de proiectul de ecologizare a Parcului Natural Lunca Mureșului de jos cuprinzând 17000 ha.
4. În perioada 2004-2005 se vor planta 100 ha pe terenuri degradate care vor fi redat fondului forestier prin Administrația domeniului Statului.
5. Se vor realiza activități de reabilitare a bachelorului spre Pecica prin construirea a 2 platforme de 50 m. pe fiecare mal a Râului Mureș, platforme betonate.
6. Se vor construi observatoare pentru turiști și observatori.
7. Se va realiza un traseu cu o barcă pentru turiști între Sâmpretu-German și Prundu Mare (Secusigiu).
8. Se vor organiza activități cu toți elevii din localității pentru conștientizare ecologică și protecție a mediului, privind curățenia în pădure, activități sportive și de orientare turistică.
9. Se preconizează activități pentru dezvoltarea turismului rural în colaborare cu persoane care doresc să investească cu ajutorul

Consiliului European pentru realizarea de gospodării tradiționale cu specific german-maghiar-românesc.

10. Se vor efectua lucrări de drumuri între Aranca-Mureș pietruit+macadam pe o distanță de 3,1 Km cu o lățime de 5,50 m.
11. De la drumul comunal 100 A spre Bezdin drum forestier cu lățimea de 2,75 m. pentru a se face legătura către parcare de lângă Mănăstirea Bezdin care va avea 50 de locuri.